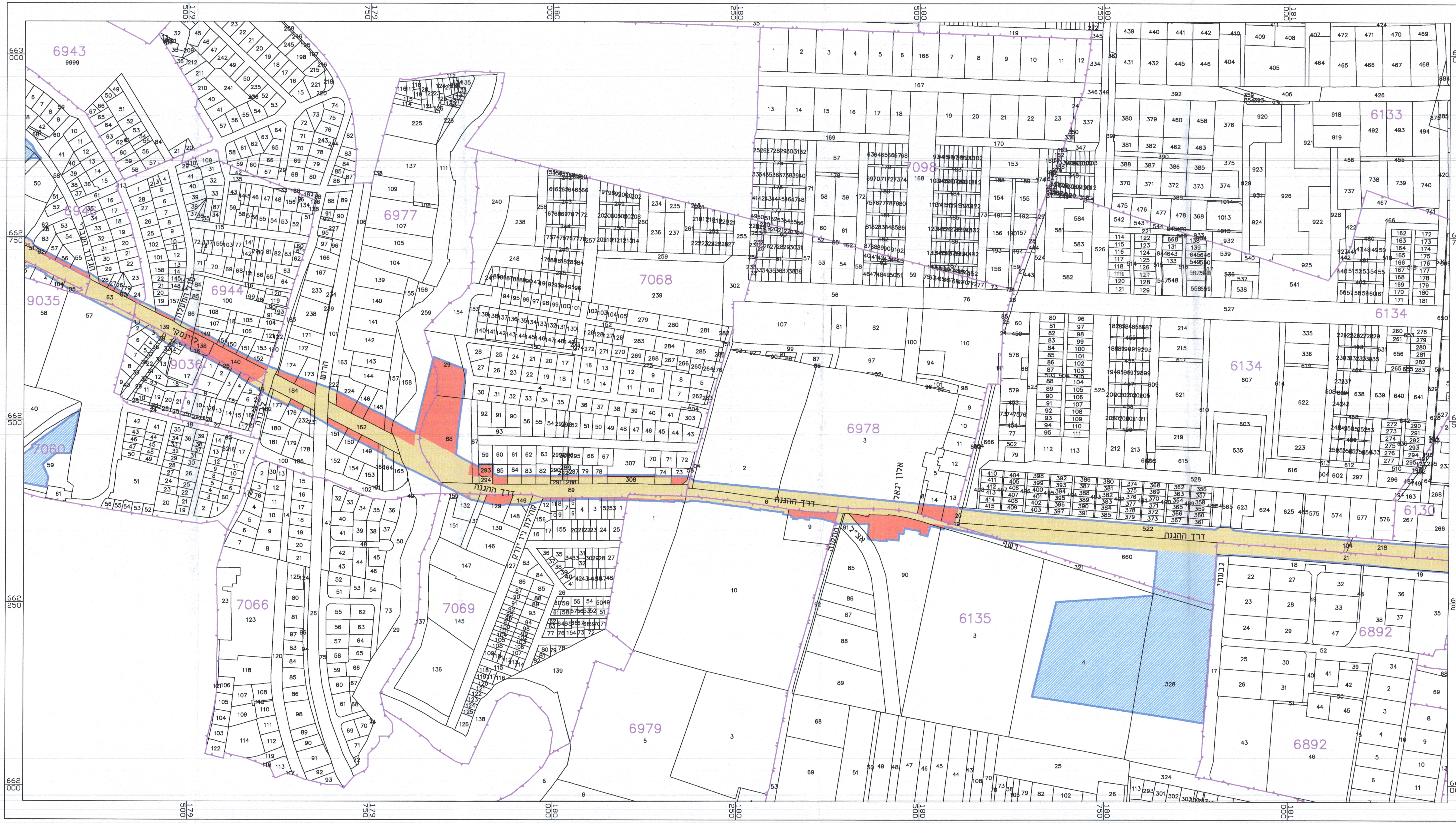
6943
9999
6944
9035
9036
7060
7066
7069
6977
7068
6979
7098
6978
6135
6133
6134
6130
6892
דרך ההגנה
אצ"ל
662 000
662 250
662 500
662 750
663 000
179 500
179 750
180 000
180 250
180 500
180 750
181 000

מקרא

גבול גוש ומספרו	4285
גבול חלקה ומספרה	14
גבול קו כחול	🟦
שטח לרכישה	🟥
הפקעת חזקה ושימוש בכפוף לתנאים בהודעה	▨
שטח כביש קיים	🟨

תרשים סביבה

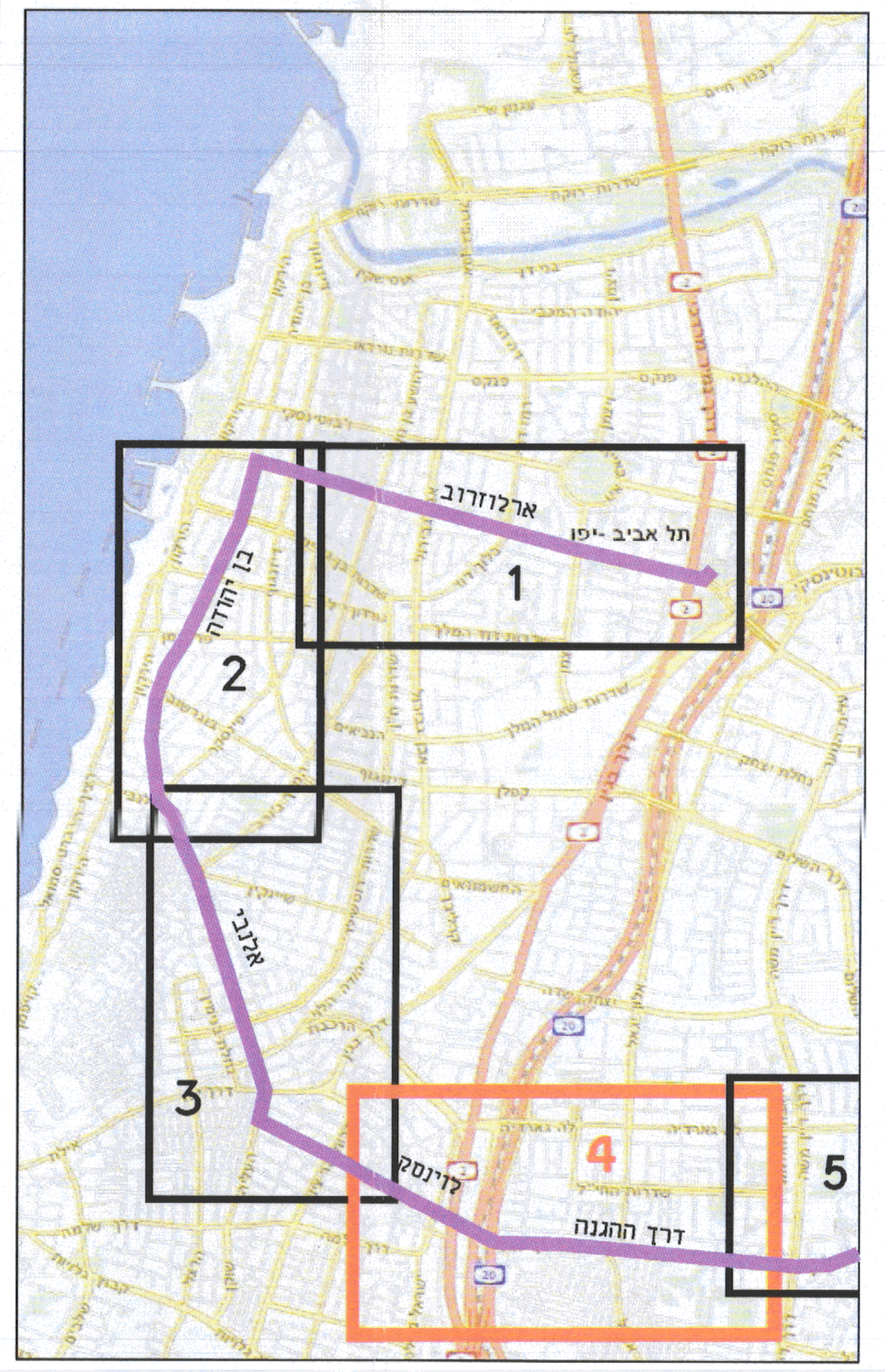
1
2
3
4
5
דרך ההגנה

מפתח גליונות

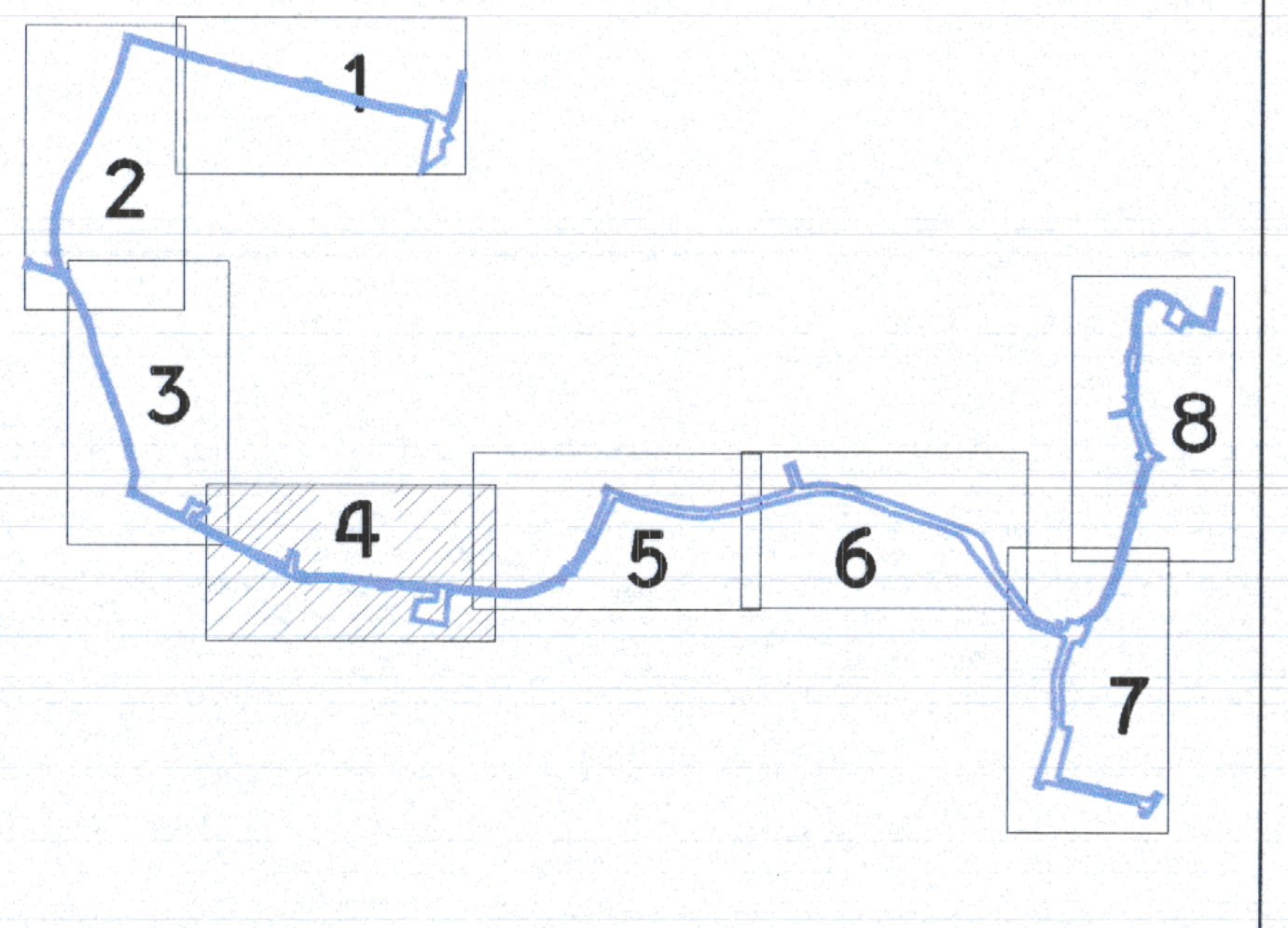

ישראל כץ
שר התחבורה והבטיחות בדרכים

ג' כסלו, התשע"ח
21 בנובמבר, 2017

תאריך	חתימת השר

מערכת להסעת המונים במטרופולין ת"א
Tel Aviv Metropolitan Area Mass Transit

SUBJECT: **שם התוכנית:**
מפת הכרזה
קו סגול מערבי- נתע\70\א

Design level רמת תכנון:

Design status מצב תכנון:
תכנון מפורט

Version Number גירסא מספר	Revision Number עדכון מספר	SCALE	
9	01	Vertical קנ"מ אנכי	1:
	Date: תאריך: 06.06.2017	Horizontal קנ"מ אופקי	1:2500

File name שם קובץ:
PL-Hachraza-DAT-ttl_70A-2500-v09

Sheet number מספר גליון
GIL_4

Secondary designer: מתכנן משני

Design: תכנן:	Drawn: שרטט:	Check: בדק:	Approved: אישר:

Principal designer: מתכנן ראשי

DATAMAP GROUP קבוצת דטהמפ
גטניו ושות' מודדים מוסמכים בע"מ
פרייברג מהנדסים (2004) בע"מ
דטהמפ מערכות מידע גאוגרפיות בע"מ
רח' הירקון 67, בני-ברק 51206 טל. 03-7541000 פקס. 03-7516356
67 Hayarkon St. Bnei-Brak 51206 Tel.03-7541000 Fax.03-7516356
http://www.datamap.com

Design: תכנן:	Drawn: שרטט:	Check: בדק:	Approved: אישר:
Roni Albo	Michal Zohar	Roni Nesher	Roni Nesher

PL: 06/06/17 13:39:31
MO: 06/06/17
CR: 06/06/17

P:\2016\160943\Mapot Hachraza\ver_9\PL-Hachraza-DAT-ttl_70A-2500-v09.dwg, GIL_4, 06/06/17 13:39:30, michalz, DWG To PDF.pc3, User 1 (500.00 x 1100.00 MM), 1:1