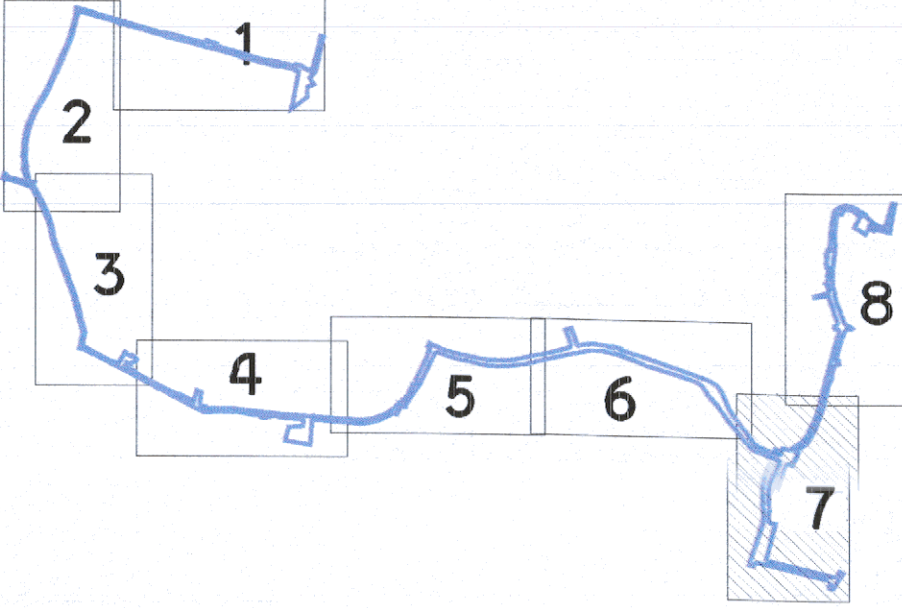



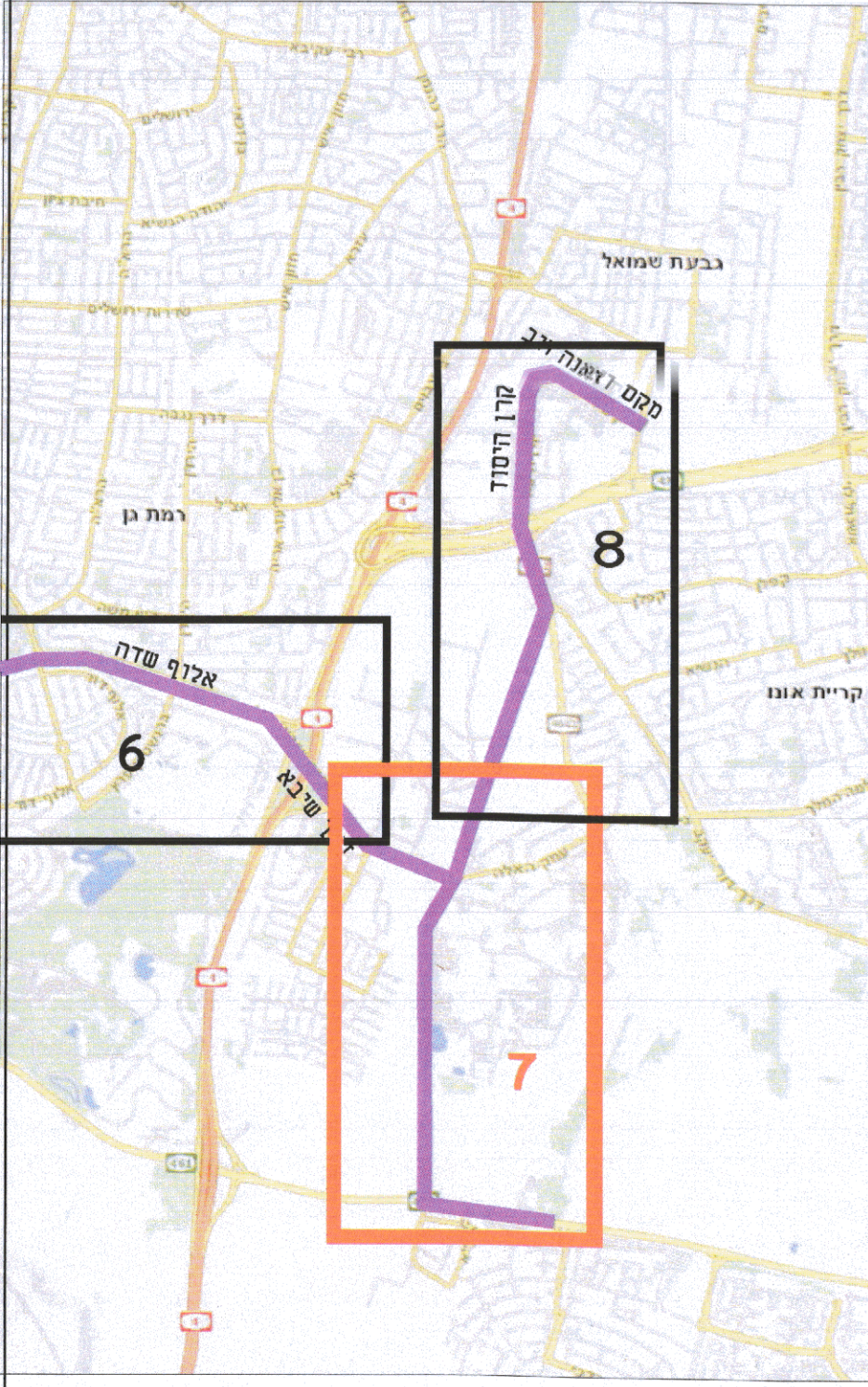
מפתח גליונות



מקרא

גבול גוש ומספרו	4285
גבול חלקה ומספרה	14
גבול קו כחול	
שטח לרכישה	
הפקעת חזקה ושימוש בכפוף לתנאים בהודעה	
שטח כביש קיים	

תרשים סביבה



ע. כהן, מנהל
א. קלימניץ, מנהל

שר התחבורה והבטיחות בדרכים

תאריך: חתימת השר
מערכת להסעת המונים במטרופולין ת"א
Tel Aviv Metropolitan Area Mass Transit

שם התוכנית: מפת הכרזת קו סגול מערב-נתיבי

רמת תכנון: Design level

מצב תכנון: Design status
תכנון מפורט

Version Number גרסת מספר	Revision Number עדכון מספר	SCALE 1:1 ק"מ אנכי
9	01	1:2500 ק"מ אופקי

שם קובץ: File name
PL-Hachraza-DAT-ttl_70A-2500-v09
מספר גליון: Sheet number
GIL_7
מתכנן משני: Secondary designer

אשר: Approved: בדק: Check: שרטט: Drawn: תכנן: Design:
מחנך ראשי: Principal designer:



אשר: Approved: בדק: Check: שרטט: Drawn: תכנן: Design:
Roni Neshet
Michal Zohar
Roni Neshet