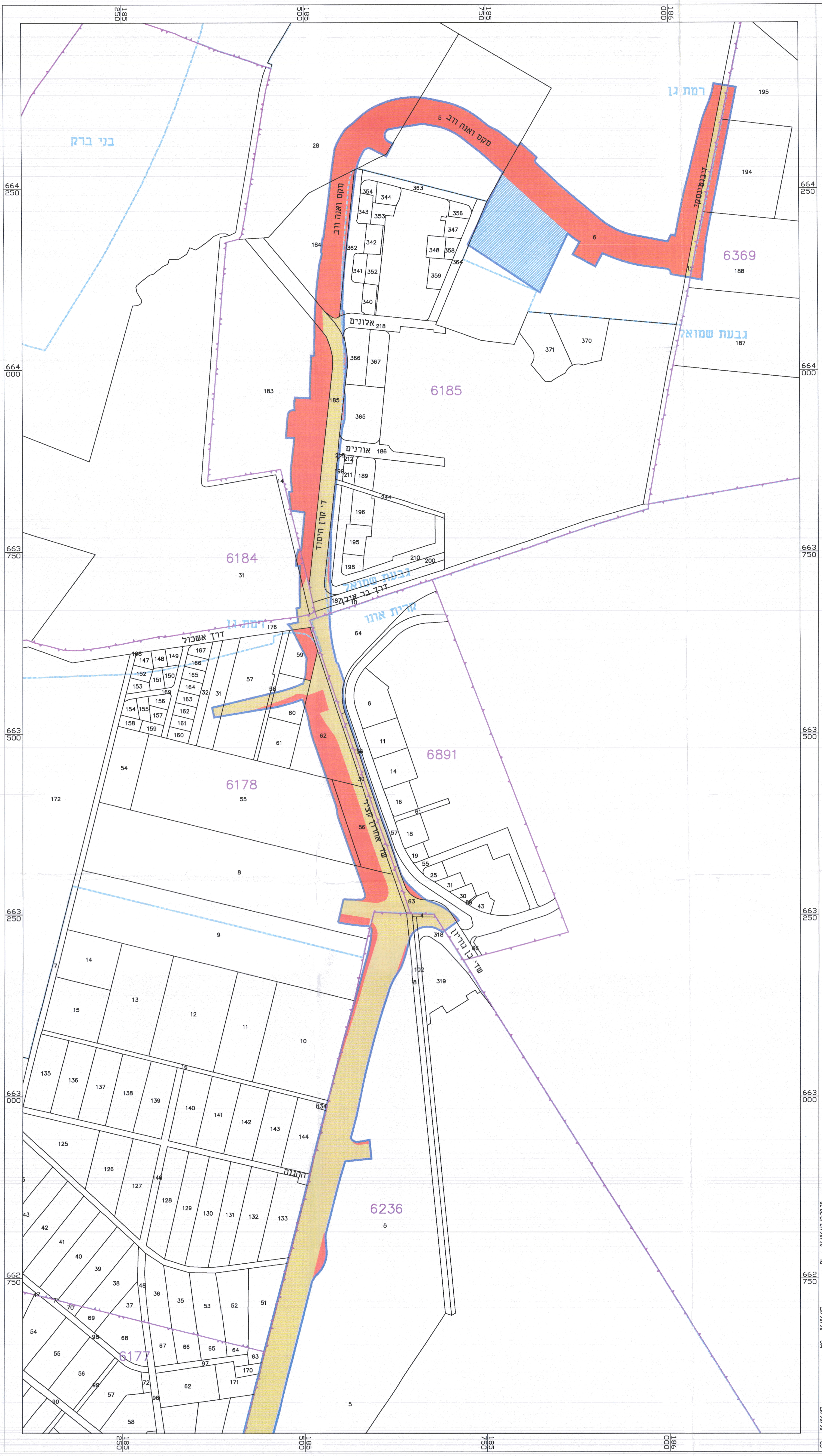
185 250
185 500
185 750
186 000
664 250
664 000
663 750
663 500
663 250
663 000
662 750
בני ברק
רמת גן
גבעת שמואל
קרית אונו
מקס ואנה ווב
ד"ר קרן היסוד
ז'בוטינסקי
אלונים
אורנים
דרך בר אילן
דרך אשכול
שד' בן גוריון
ההגנה
6184
6185
6369
6891
6178
6236
6177

מפתח גליונות

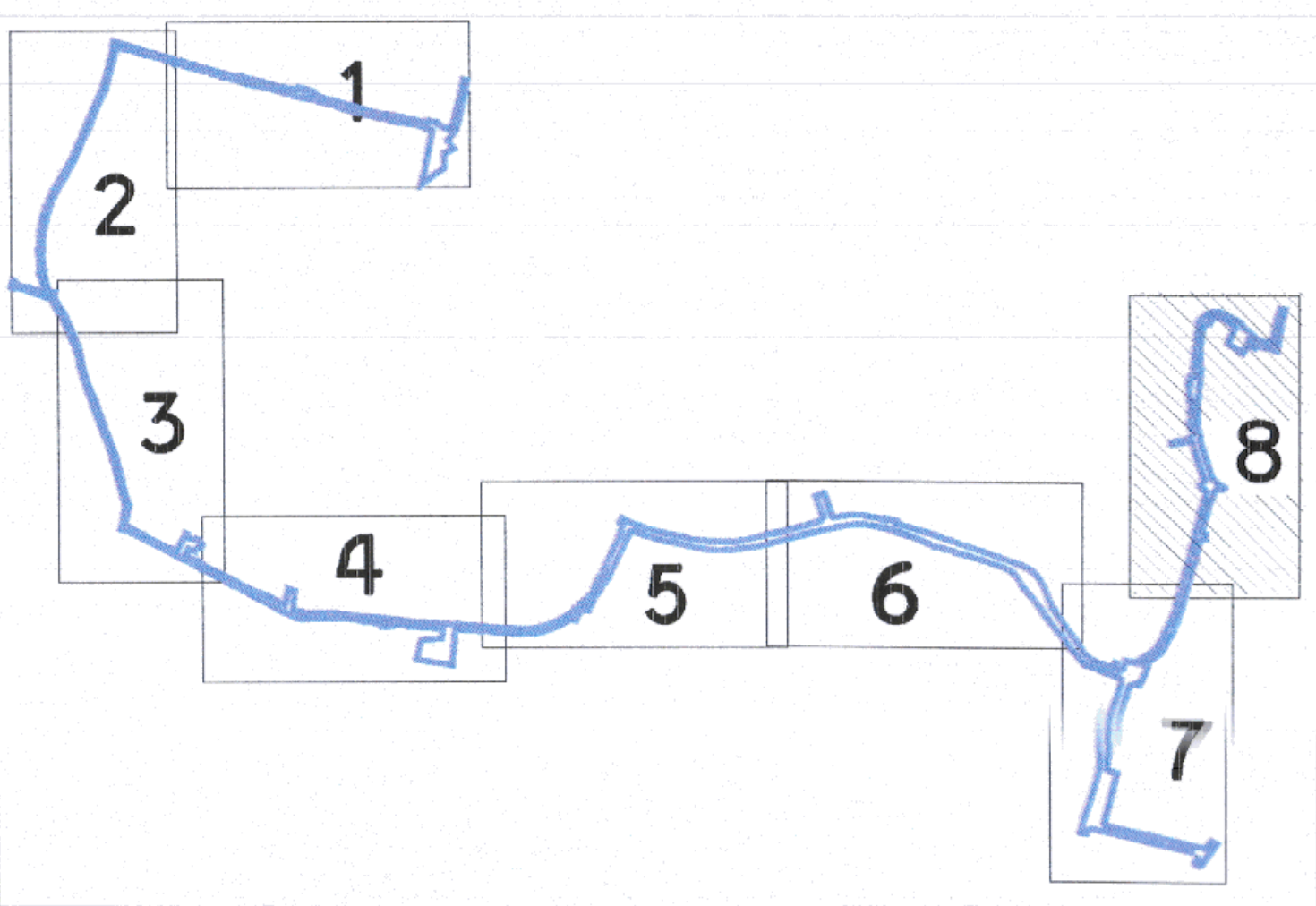

מקרא

גבול גוש ומספרו	4285
גבול חלקה ומספרה	14
גבול קו כחול	▬
שטח לרכישה	🟥
הפקעת חזקה ושימוש בכפוף לתנאים בהודעה	▨
שטח כביש קיים	🟨

תרשים סביבה

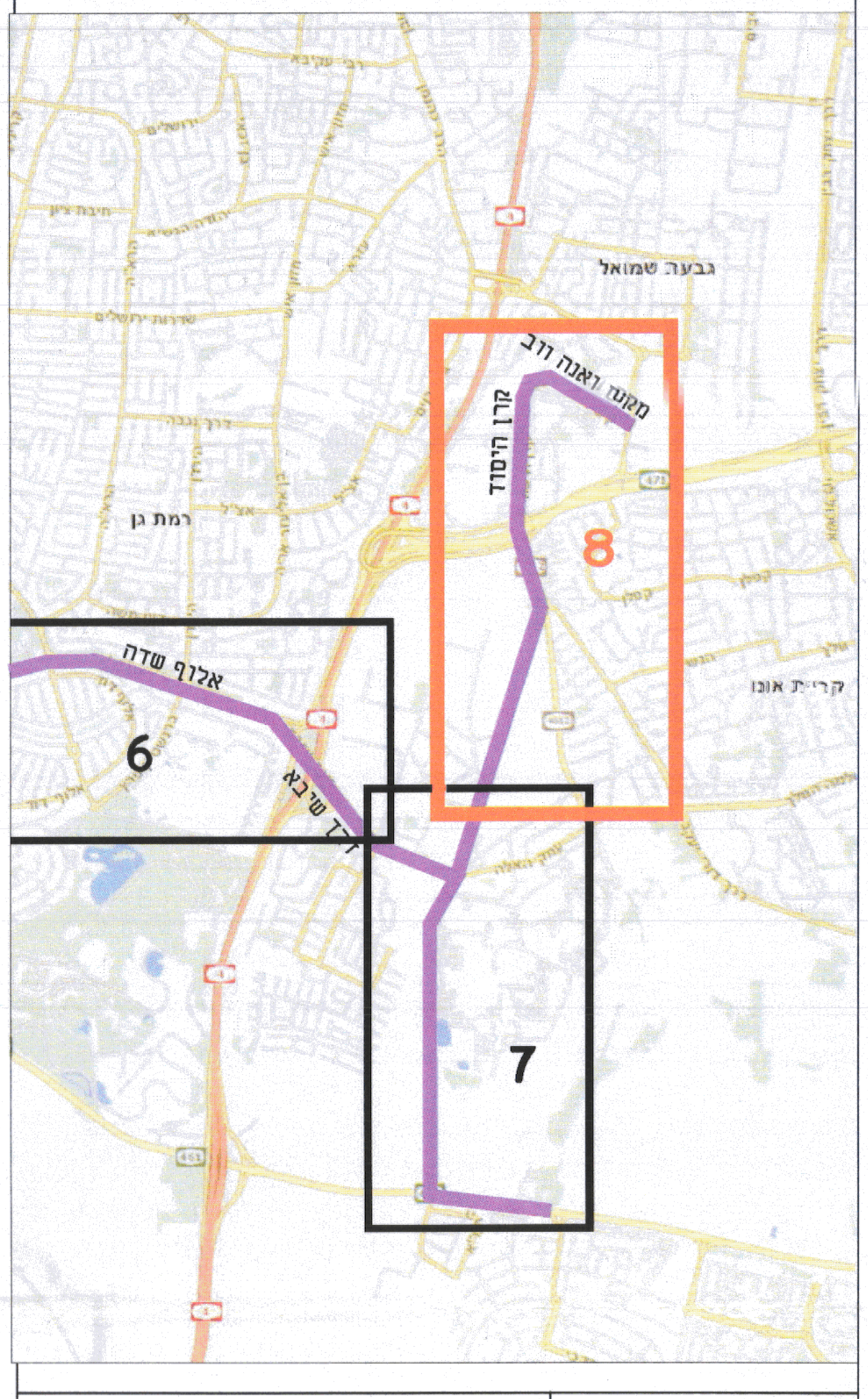
גבעת שמואל
רמת גן
קרית אונו
קרן היסוד
אלוף שדה
6
7
8

ג' בתמוז, התשע"ז
27 ביוני, 2017

ישראל כץ
שר התחבורה והבטיחות בדרכים

תאריך	חתימת השר

מערכת להסעת המונים במטרופולין ת"א
Tel Aviv Metropolitan Area Mass Transit

SUBJECT: שם התוכנית:
מפת הכרזה
קו סגול מערבי- נתע\70\א

Design level רמת תכנון:

Design status מצב תכנון:
תכנון מפורט

Version Number גירסא מספר	Revision Number עדכון מספר	SCALE	
9	01	Vertical קנ"מ אנכי	1:
	Date: תאריך: 06.06.2017	Horizontal קנ"מ אופקי	1:2500

File name שם קובץ:
PL-Hachraza-DAT-ttl_70A-2500-v09

Sheet number מספר גליון
GIL_8

Secondary designer: מתכנן משני

Design: תכנן:	Drawn: שרטט:	Check: בדק:	Approved: אישר:

Principal designer: מתכנן ראשי

DATAMAP GROUP קבוצת דטהמפ
גטניו ושות' מודדים מוסמכים בע"מ
פרייברג מהנדסים (2004) בע"מ
דטהמפ מערכות מידע גאוגרפיות בע"מ
רח' הירקון 67, בני-ברק 51208 טל.03-7541000 פקס.03-7516356
67 Hayarkon St. Bnei-Brak 51208 Tel.03-7541000 Fax.03-7516356
http://www.datamap.com

Design: תכנן:	Drawn: שרטט:	Check: בדק:	Approved: אישר:
Roni Albo	Michal Zohar	Roni Nesher	Roni Nesher

PL: 06/06/17 13:39:38
MO: 06/06/17
CR: 06/06/17

P:\2016\160943\Mapot Hachraza\ver_9\PL-Hachraza-DAT-ttl_70A-2500-v09.dwg, GIL_8, 06/06/17 13:39:38, michalz, DWG To PDF.pc3, User 1 (914.00 x 700.00 MM), 1:1