פרוייקט:
הרכבת הקלה - הקו הסגול

שם התכנית:
מפת הכרזה
קו סגול מערבי - נתע\70\א\2

מקרא

- *גבול גוש ומספר גוש* – 6156
- *גבול חלקה ומספר חלקה* – 490
- *שטח לרכישה* – 🟥
- *שטח רכישת עבר* – 🟫
- *קו תכולת פרויקט* – ⌐ ¬

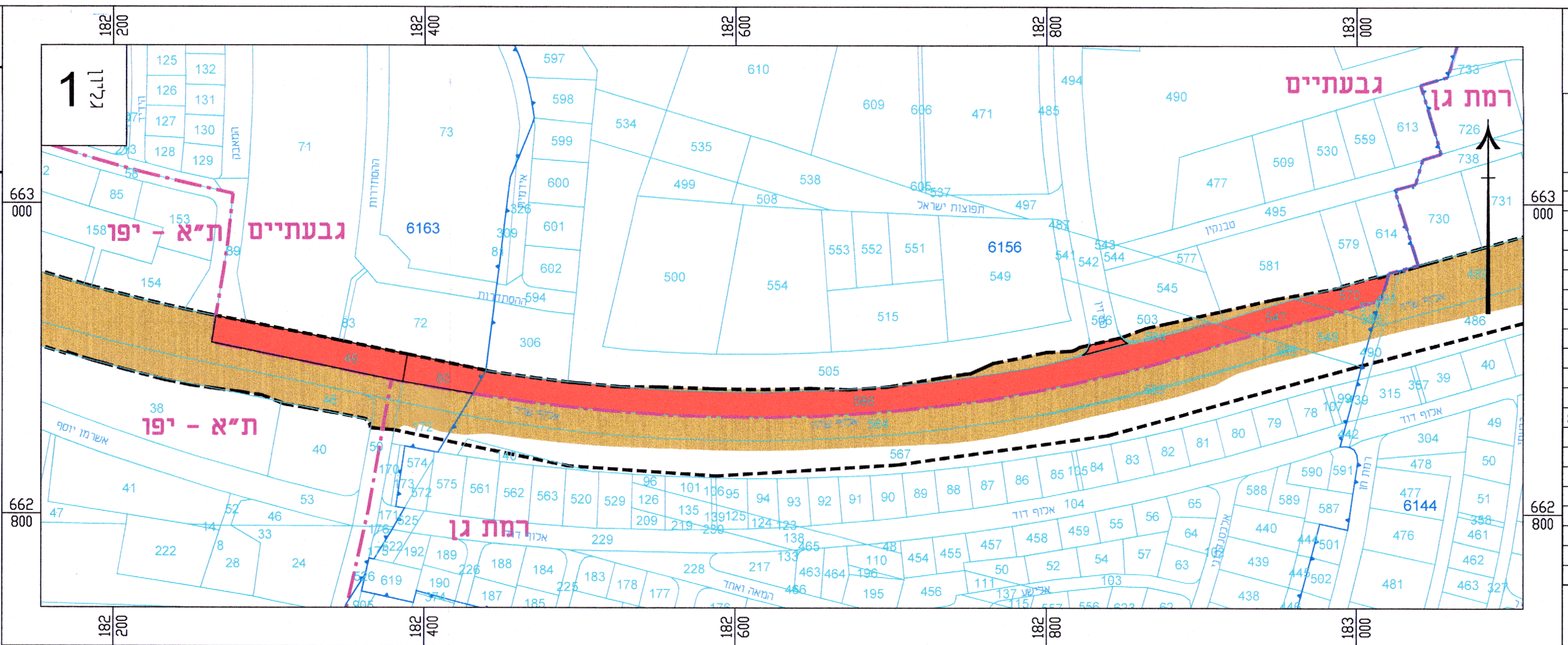

גליון 1
גבעתיים
רמת גן
ת"א - יפו
6156
6163
6144

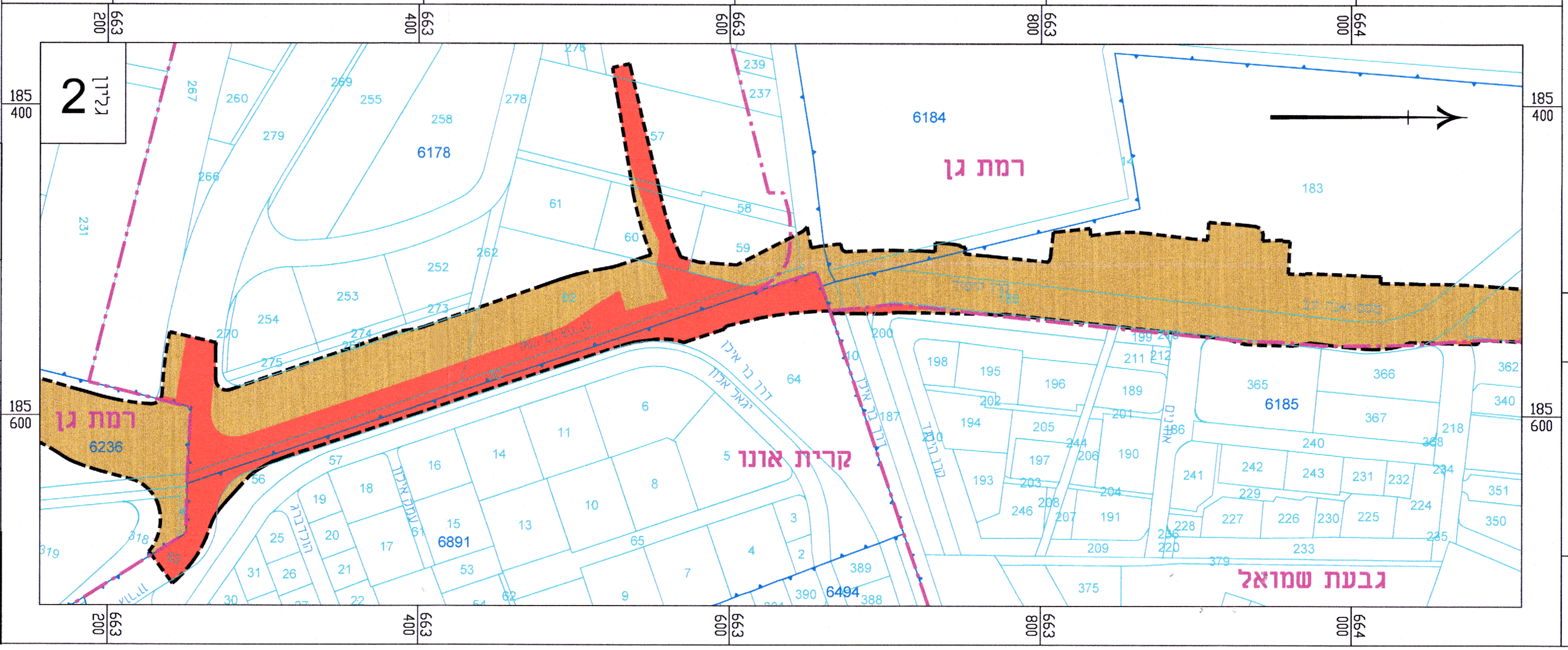

גליון 2
רמת גן
גבעת שמואל
קרית אונו
6184
6185
6178
6891
6236
6494

טבלת שטחים:

גוש	חלקה בשלמות	חלקי חלקה	שטח חלקה רשום [מ"ר]	שטח לרכישה [מ"ר]	רשות מקומית	הערות
6156	504		101	56	גבעתיים	
6156		506	767	115	גבעתיים	
6156	547		882	848	גבעתיים	
6156		566	7,498	7,497	גבעתיים	
6156		570	700	650	גבעתיים	
6163	49		12,936	2,224	גבעתיים	
6163		80	1,445	847	גבעתיים	
6178	30		2,457	2,370	קריית אונו	
6178		57	9,779	937	קריית אונו	
6178		58	1,098	77	קריית אונו	
6178		60	2,758	636	קריית אונו	
6178		62	8,714	2,512	קריית אונו	
6178		279	23,500	3,598	קריית אונו	לשעבר ח'ח 8,56
6178	281		12,155	101	קריית אונו	לשעבר ח'ח 31
6185		10	3,843	20	גבעת שמואל	
6185		185	11,159	34	גבעת שמואל	
6185		187	2,167	44	גבעת שמואל	
6185		200	3,083	198	גבעת שמואל	
6185		218	2,626	24	גבעת שמואל	
6891		63	3,914	2,567	קריית אונו	
6891		64	9,497	2,102	קריית אונו	

תרשים סביבה
1 : 50,000

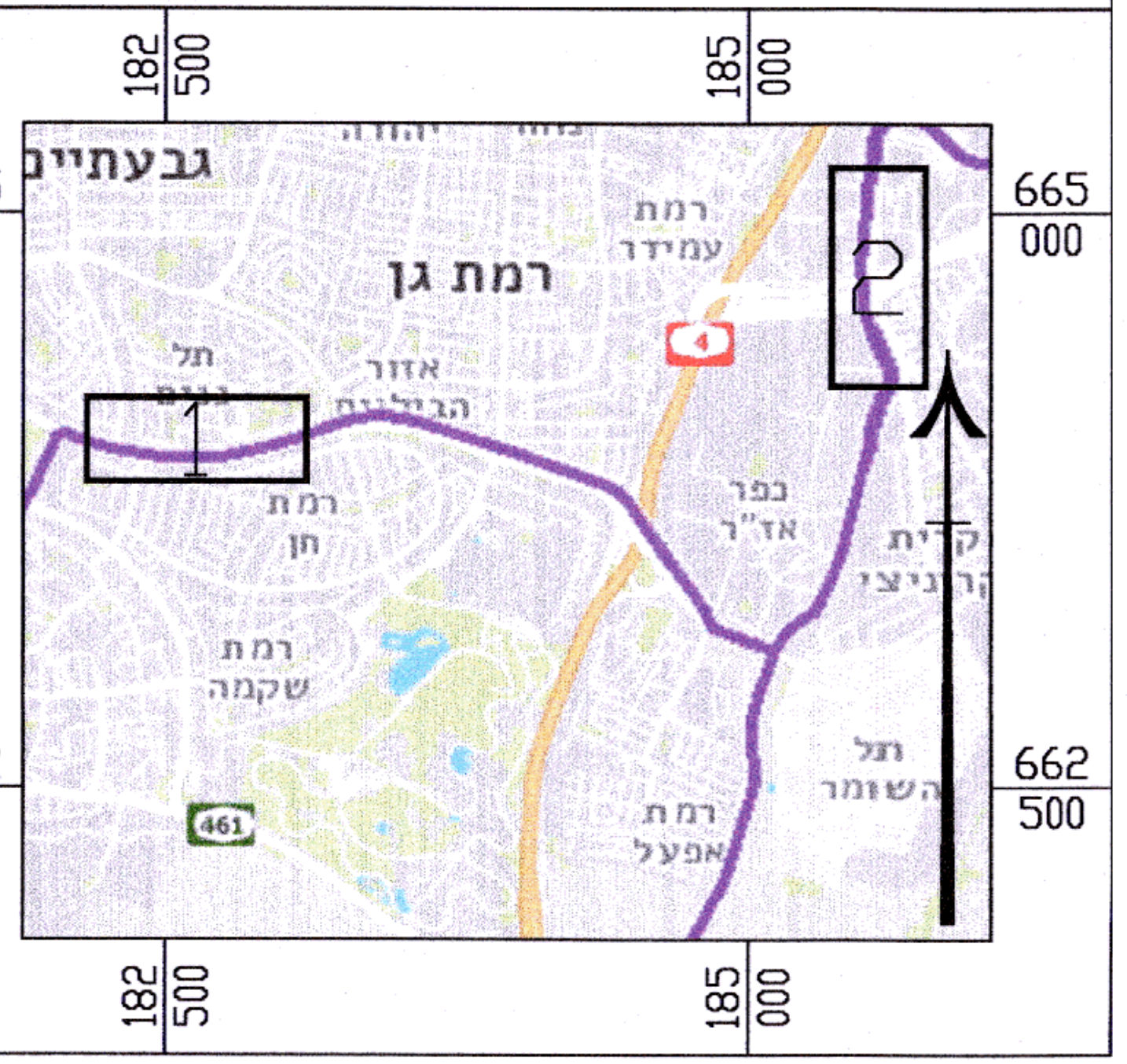

גבעתיים
רמת גן
רמת עמידר
אזור הבורסה
רמת חן
רמת שקמה
כפר אז"ר
קרית קריניצי
תל השומר
רמת אפעל
461

חברת נת"ע
נתיבי תחבורה עירוניים
חתימת נת"ע

תאריך

מהדורה	תאריך	תכנן	שרטט	אישר
02	24.05.2020	אשר	אשר	א.א
01	09.02.2020	אשר	אשר	א.פ

שם קובץ 14399-17-hachraza_hashlama-f1.dwg
קנ"מ: 1 : 2500

הערות

1. גבולות הגושים והחלקות נקלטו בצורה גרפית.
2. השטח המדוייק ייקבע לאחר עריכת תכנית לצרכי רישום.

א.פנקס ובנו
גבעת שמואל רח' בן גוריון 20
טל': 03-6355773 פקס: 03-5345938
e-mail : mail@pinkas.co.il